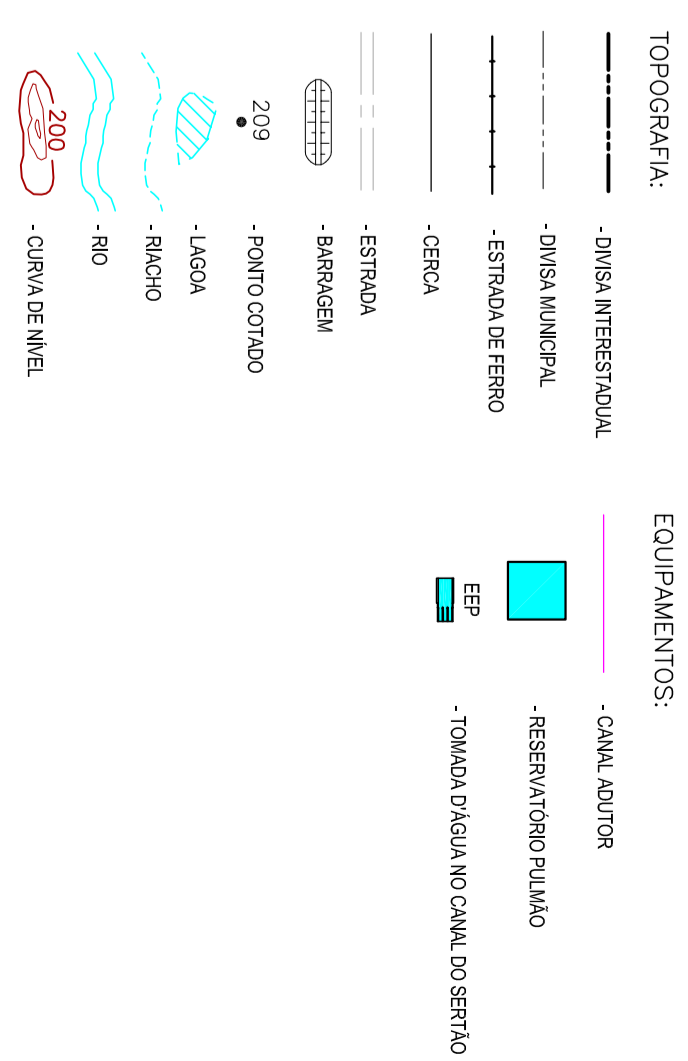
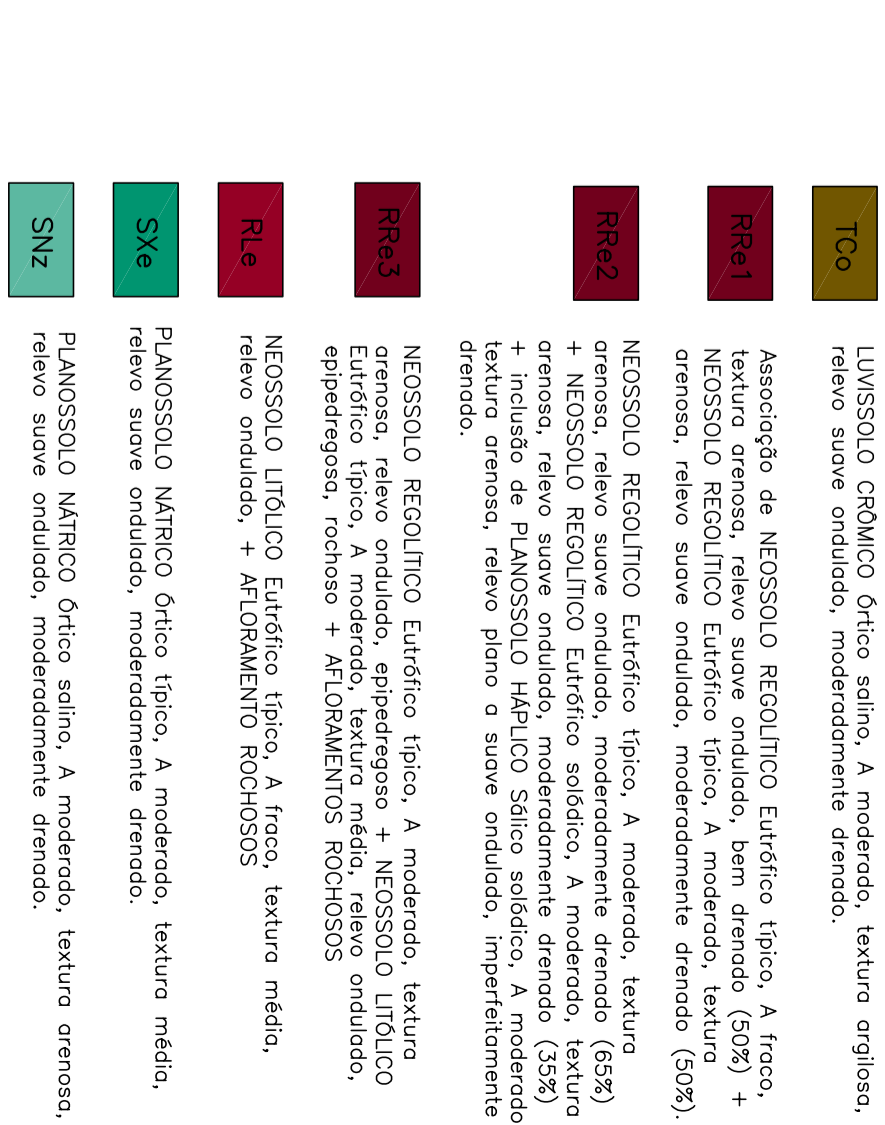


## LEGENDA

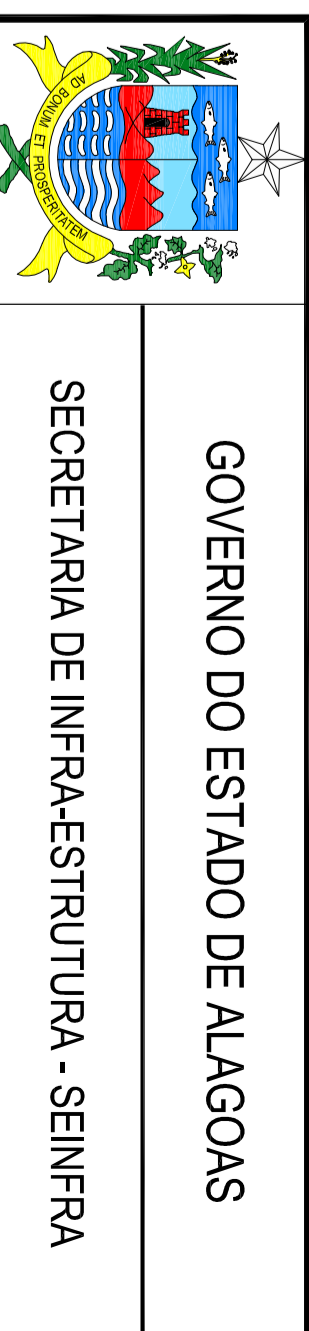


## UNIDADES DE MAPEAMENTO DO SOLO



## ÁREA TOTAL MAPEADA

UNIDADE DE MAPEAMENTO	ÁREA MAPEADA	
	ABSOLUTA (ha)	RELATIVA (%)
Tco	41,42	0,50
RRe1	2592,32	31,55
RRe2	1095,68	13,33
RRe3	503,70	6,13
Rle	180,95	2,20
Sxv	1609,38	19,58
Syv	2194,11	26,70
TOTAL	8217,55	100,00

[illegible]

PROJETO EXECUTIVO DO 2º TRECHO DO CANAL ALAGAÇO ( km 45 ao km 75  
E PROJETOS BÁSICOS DOS PERÍMETROS DE IRRIGAÇÃO  
E SISTEMAS ADUTORES ASSOCIADOS AO CANAL DO SERTÃO ALAGAÇO

### PERÍMETRO DE IRRIGAÇÃO PARICONHA I

ESTUDOS PEDOLÓGICOS

PLANTA DAS UNIDADES DE MAPEAMENTO DO SOLO

DATA	02/02/2007	PROCESSOR	DE-0404-115-31.DWG
DES	____	DES	____
ASS.	____	ASS.	____
VISTO:	____	VISTO:	____
		DE-0404-115-31	REVISAO
		FOUN"Y	01/01
		ESCALA	1:10,000
			1